



МЭРИЯ ГОРОДА НОВОСИБИРСКА

ПОСТАНОВЛЕНИЕ

От 18.12.2023

№ 7115

О проекте межевания территории квартала 331.03.01.01 в границах проекта планировки территории, ограниченной улицами Хилокской, Петухова, Бородина и границей города Новосибирска, в Кировском районе

В целях определения местоположения границ образуемых и изменяемых земельных участков, в соответствии с Градостроительным кодексом Российской Федерации, постановлениями Правительства Российской Федерации от 19.11.2014 № 1221 «Об утверждении Правил присвоения, изменения и аннулирования адресов», от 02.04.2022 № 575 «Об особенностях подготовки, согласования, утверждения, продления сроков действия документации по планировке территории, градостроительных планов земельных участков, выдачи разрешений на строительство объектов капитального строительства, разрешений на ввод в эксплуатацию», решением Совета депутатов города Новосибирска от 24.05.2017 № 411 «О Порядке подготовки документации по планировке территории, внесения в нее изменений и ее отмены и признании утратившими силу отдельных решений Совета депутатов города Новосибирска», постановлением мэрии города Новосибирска от 11.05.2022 № 1520 «О проекте планировки территории, ограниченной улицами Хилокской, Петухова, Бородина и границей города Новосибирска, в Кировском районе», руководствуясь Уставом города Новосибирска, ПОСТАНОВЛЯЮ:

1. Утвердить проект межевания территории квартала 331.03.01.01 в границах проекта планировки территории, ограниченной улицами Хилокской, Петухова, Бородина и границей города Новосибирска, в Кировском районе (далее – проект) (приложение).

2. Присвоить адрес образуемому земельному участку согласно приложению 1 к проекту.

3. Департаменту строительства и архитектуры мэрии города Новосибирска разместить постановление на официальном сайте города Новосибирска в информационно-телекоммуникационной сети «Интернет».

4. Департаменту информационной политики мэрии города Новосибирска в течение семи дней со дня издания постановления обеспечить опубликование постановления.

5. Контроль за исполнением постановления возложить на заместителя мэра города Новосибирска – начальника департамента строительства и архитектуры мэрии города Новосибирска.

Мэр города Новосибирска

А. Е. Локоть

Устьянцева
2275058
ГУАиГ

Приложение
к постановлению мэрии
города Новосибирска
от 18.12.2023 № 7115

ПРОЕКТ
межевания территории квартала 331.03.01.01 в границах проекта
планировки территории, ограниченной улицами Хилокской,
Петухова, Бородина и границей города Новосибирска,
в Кировском районе

1. Текстовая часть проекта межевания территории:
 - 1.1. Сведения об образуемом земельном участке (приложение 1).
 - 1.2. Сведения о границах территории, в отношении которой утвержден проект межевания (приложение 2).
 2. Чертеж межевания территории (приложение 3).
-

Приложение 1
к проекту межевания территории квартала
331.03.01.01 в границах проекта
планировки территории, ограниченной
улицами Хилокской, Петухова, Бородина
и границей города Новосибирска, в
Кировском районе

СВЕДЕНИЯ
об образуемом земельном участке

Условный номер земельного участка на чертеже межевания территории	Вид разрешенного использования образуемого земельного участка в соответствии с проектом планировки территории	Площадь образуемого земельного участка, га	Адрес земельного участка	Возможный способ образования земельного участка
1	2	3	4	5
ЗУ 1	Религиозное использование (3.7) – объекты религиозного использования*	0,6865	Российская Федерация, Новосибирская область, городской округ город Новосибирск, город Новосибирск, ул. Бородина, з/у 55	Перераспределение земельного участка с кадастровым номером 54:35:051135:60 и земель, государственная собственность на которые не разграничена

Примечания: *– в отношении указанного вида разрешенного использования необходимо получить разрешение на условно разрешенный вид использования земельного участка согласно статье 39 Градостроительного кодекса Российской Федерации.

Приложение 2

к проекту межевания территории квартала 331.03.01.01 в границах проекта планировки территории, ограниченной улицами Хилокской, Петухова, Бородина и границей города Новосибирска, в Кировском районе

СВЕДЕНИЯ
о границах территории, в отношении которой утвержден проект межевания

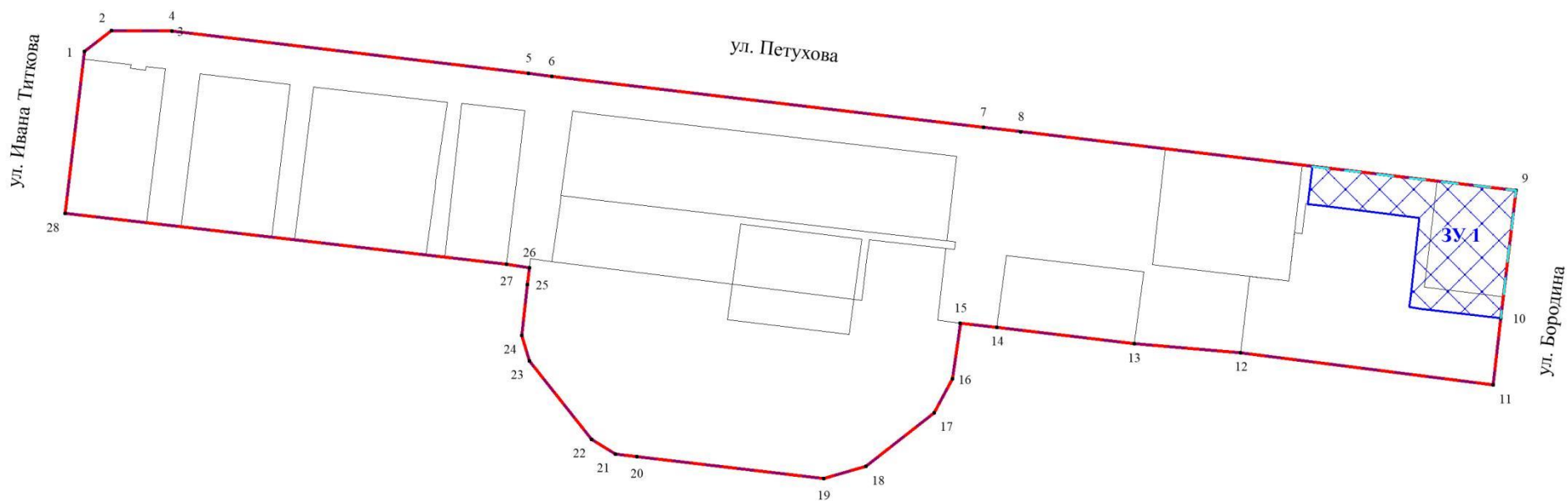
№ точки	Координаты	
	X	Y
1	2	3
1	478470.15	4194171.00
2	478483.95	4194188.52
3	478483.53	4194227.94
4	478483.51	4194228.10
5	478455.94	4194460.47
6	478454.14	4194475.68
7	478420.78	4194756.76
8	478417.89	4194781.17
9	478379.62	4195103.84
10	478296.59	4195093.98
11	478252.95	4195088.80
12	478273.97	4194924.54
13	478279.80	4194854.97
14	478290.59	4194765.62
15	478293.22	4194741.77
16	478256.82	4194736.71
17	478234.75	4194724.83
18	478199.82	4194680.25
19	478191.92	4194652.66
20	478206.37	4194530.82
21	478207.99	4194517.00
22	478217.61	4194501.32
23	478268.70	4194460.81
24	478285.33	4194456.09
25	478318.42	4194459.58
26	478329.32	4194460.86
27	478331.56	4194446.02
28	478364.63	4194158.48

Примечания: система координат – МСК НСО.







Приложение 3

к проекту межевания территории квартала 331.03.01.01 в границах проекта планировки территории, ограниченной улицами Хилокской, Петухова, Бородина и границей города Новосибирска, в Кировском районе

ЧЕРТЕЖ
межевания территории



Условные обозначения

- | | | | |
|---------------------------------------------------------------------------------------|---------------------------------------------------------------------|---------------------------------------------------------------------------------------|-------------------------------------------------------------------------------------------------------------|
|  | красные линии, утвержденные в составе проекта планировки территории |  | условный номер образуемого земельного участка |
|  | границы существующего элемента планировочной структуры |  | линии отступа от красных линий в целях определения мест допустимого размещения зданий, строений, сооружений |
|  | границы образуемого земельного участка |  | номер характерной точки границы территории, в отношении которой утвержден проект межевания |
| | | ул. Петухова | наименование элемента улично-дорожной сети |

